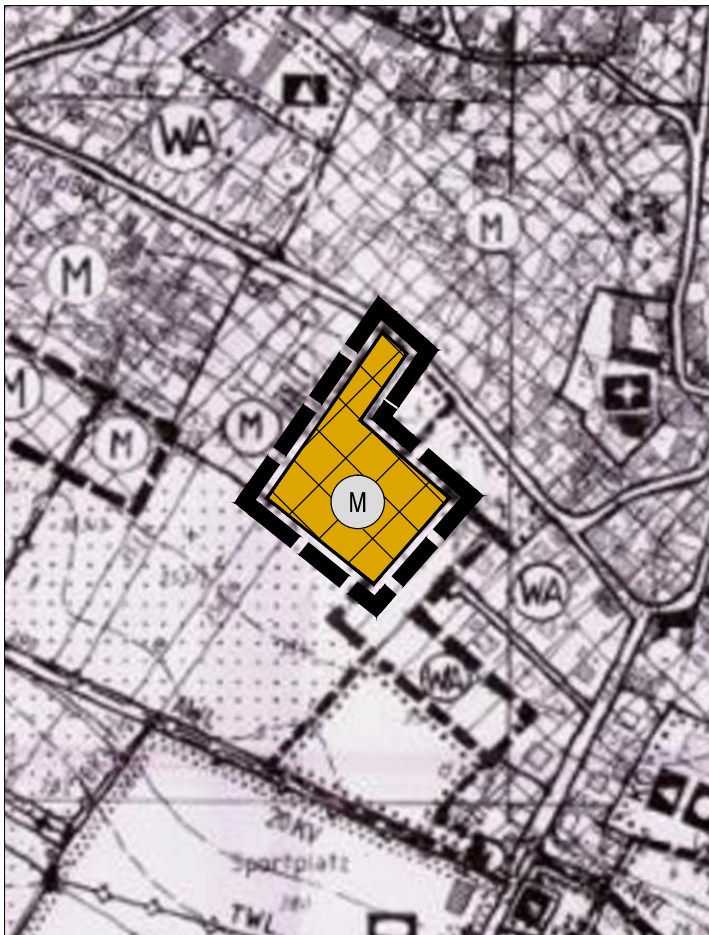




ÄNDERUNG

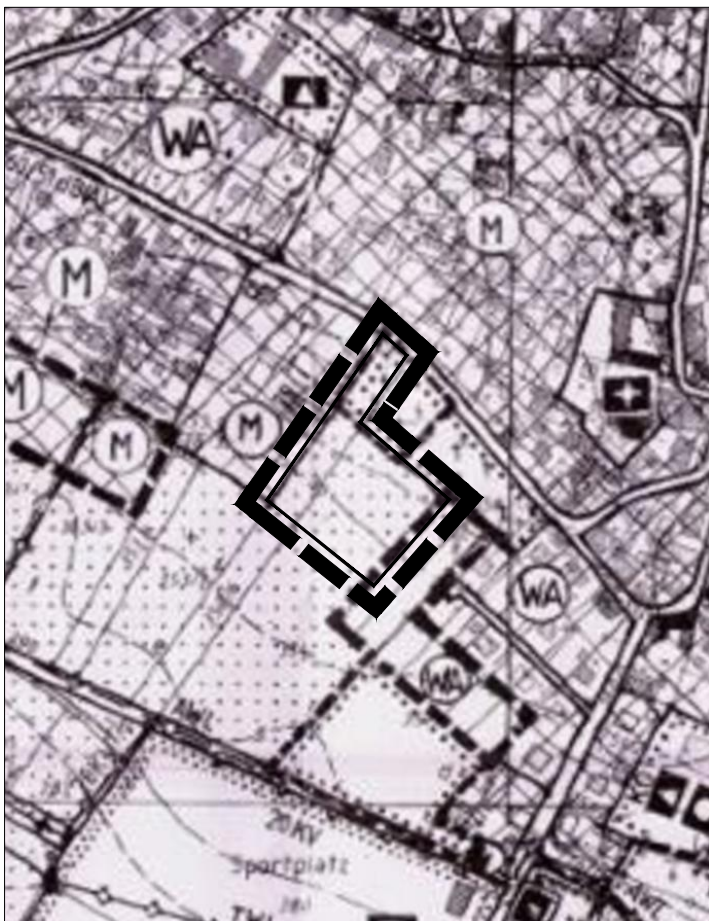


LEGENDE

-  Räumlicher Geltungsbereich der Deckblattänderung
-  Mischbaufläche

Alle nicht berührten Planzeichen sind der Legende des rechtswirksamen Flächennutzungsplanes zu entnehmen.

WIRKSAMER FLÄCHENNUTZUNGSPLAN



FLÄCHENNUTZUNGSPLAN GEMEINDE WIESENT



7. DECKBLATTÄNDERUNG " W I E S E N T M I T T E "

FLURNR.: 353/6 (TF) UND 354 (TF)
DER GEMARKUNG WIESENT

Teil A: PLANZEICHNUNG

ENTWURF IN DER FASSUNG VOM 25.04.2017

M: 1: 5.000



PLANVERFASSER:

DIPL.-ING. FH BERNHARD BARTSCH
LANDSCHAFTSARCHITEKT BDLA
STÄDTEPLANER SRL



BERGSTRASSE 25
93161 SINZING
TEL 0941 463 709 - 0
FAX 0941 463 709 - 22
INFO @ B-BARTSCH.DE