Verkehrsmessung

Straße Datum Fahrzeuge Werte Erlaubte km/h	Grafik ➔ **Hinweis: Gemessen werden Geschwindigkeitswerte und nicht Fahrzeuge – d. h. ein Fahrzeug wird in der Regel mehrmals gemessen.**
Hohlweg, Richtung Schule 21.09.201- 20.10.2017 1.442 12.269 	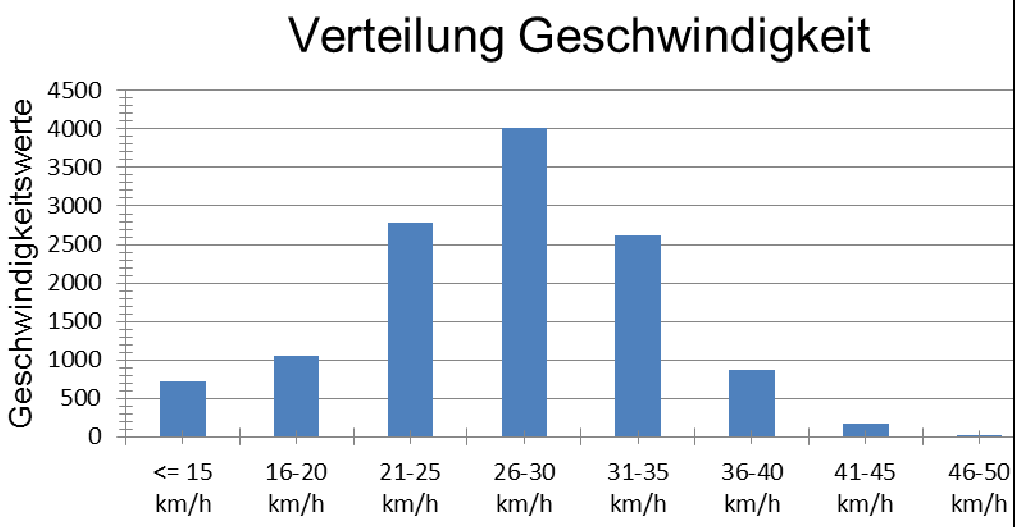
Petersberger Straße, einwärts 27.10.2017- 11.12.2017 2.434 14.959 	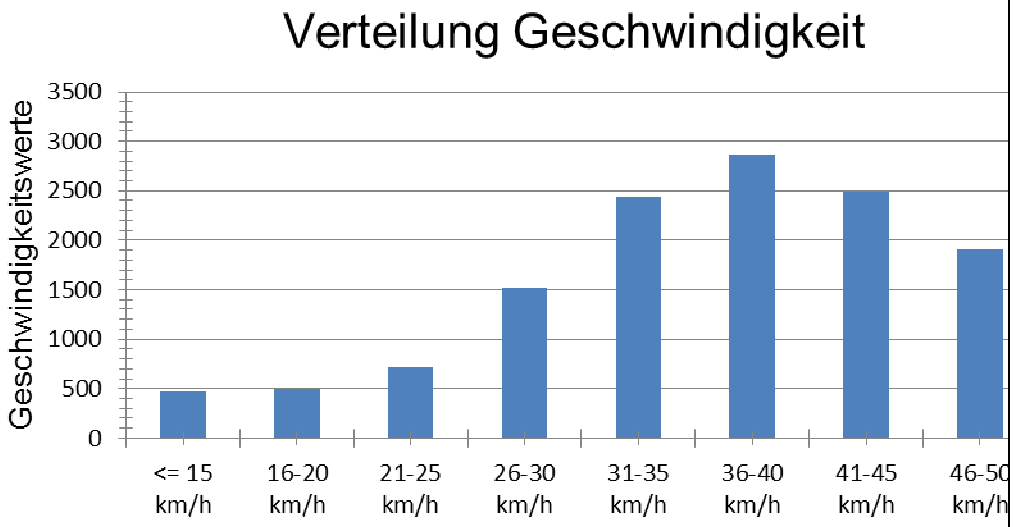
Höllbachstr., bei Anwesen Kaiser, einwärts 25.01.2018- 21.02.2018 4.361 27.376 	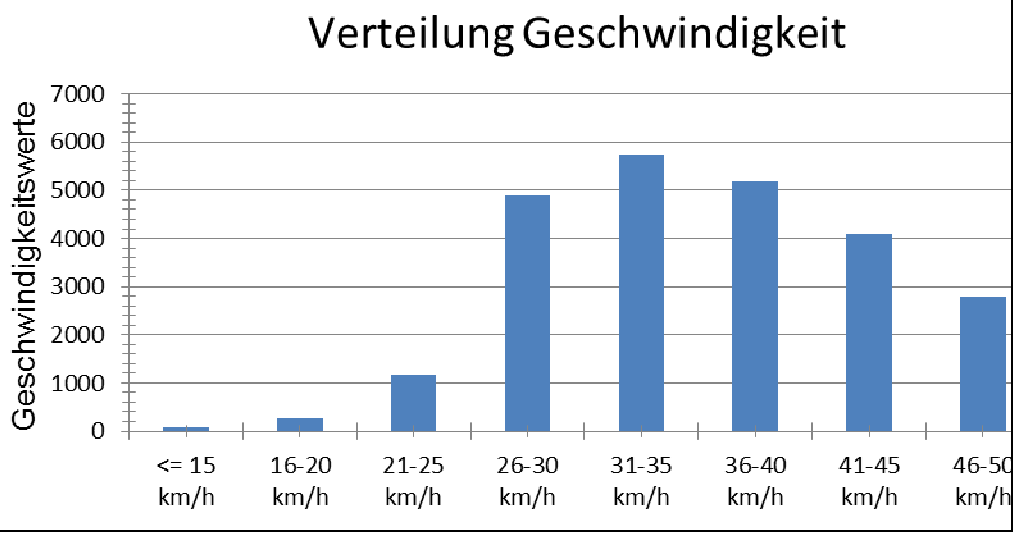

Verkehrsmessung

Kruckenberg, einwärts von Bach kommend

28.02.2018-
23.04.2018

20.384
99.141

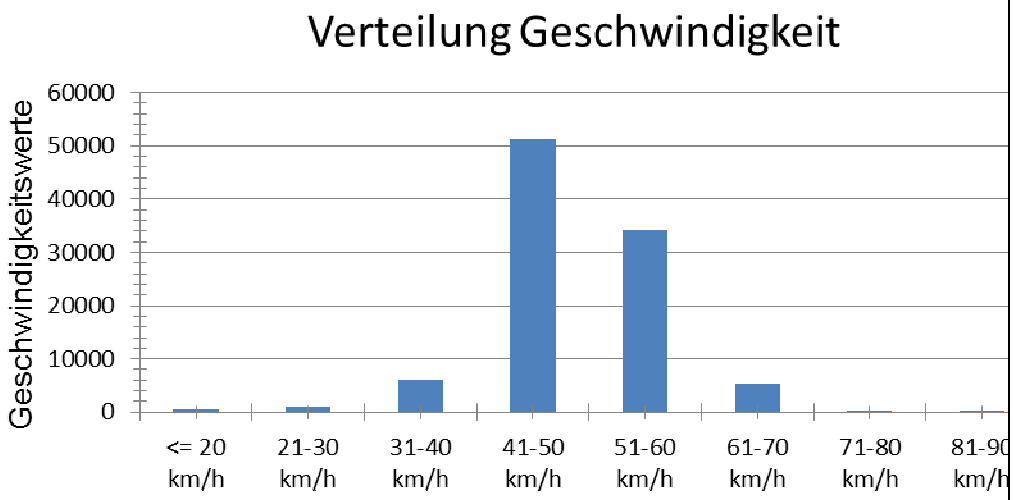

Rupertsbühl, bei Anwesen Zimmermann, Richtung Dietersweg

19.06.2018-
10.07.2018

1.408
7.291

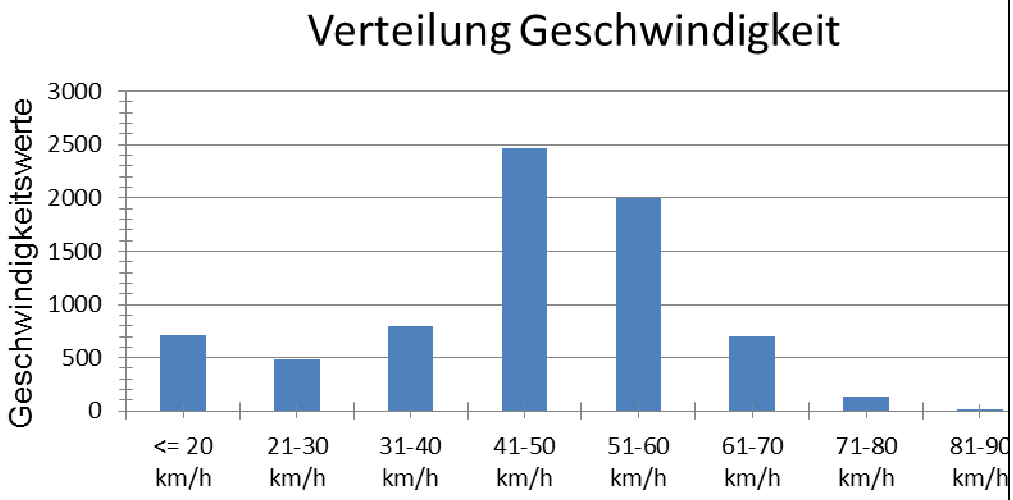

Waffen-schmiede einwärts bei Anwesen von Känel

16.07.2018-
13.08.2018
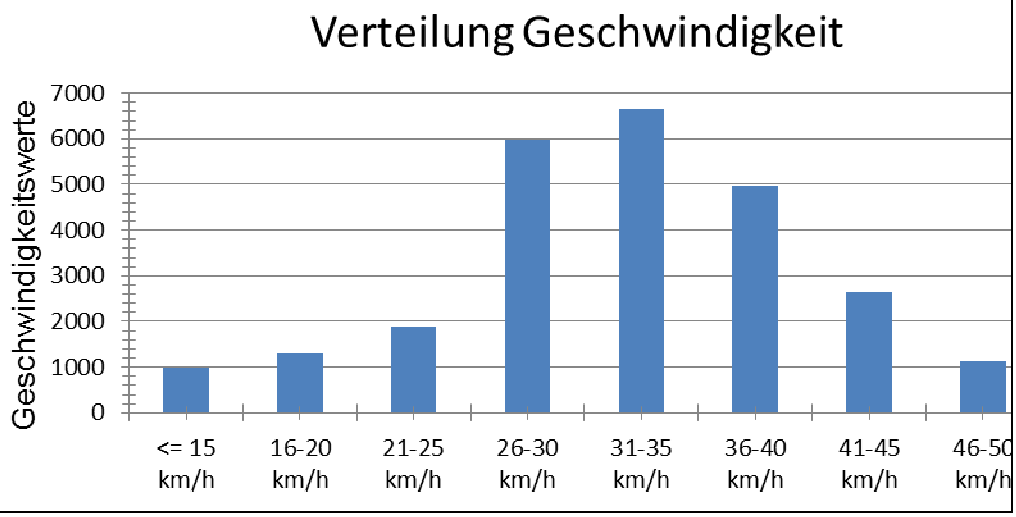
3.603
26.103